



























SECTEUR DES FLATS

 ZONE DE CHALETS (DS II)

- | | | | |
|---|--|---|--|
|  | ZONE MIXTE RESIDENTIELLE ET D'ACTIVITES COMMERCIALES ET ARTISANALES (DS III) |  | ZONE D'EXTRACTION DES MATERIAUX (DS IV) |
|  | ZONE DU CENTRE (DS III) |  | ZONE DE DEPOT DE MATERIAUX (DS IV) |
|  | ZONE DU VILLAGE (DS II) |  | DOMAINE FERROVIAIRE |
|  | ZONE D'EXTENSION DU VILLAGE (DS II) |  | ZONE DE PROTECTION DE LA NATURE |
|  | ZONE D'HEBERGEMENT COLLECTIF (DS II) |  | AIRE FORESTIERE |
|  | ZONE RESIDENTIELLE (DS II) |  | ZONE DE DANGER - PERIMETRE A |
|  | ZONE DE CHALETS (DS II) |  | ZONE DE DANGER - PERIMETRE B |
|  | ZONE ARTISANALE (DS III) |  | ZONE DE DANGER - PERIMETRE C |
|  | ZONE D'INTERET GENERAL A (DS II) ET S (DS IV) |  | PERIMETRE DES ZONES A AMENAGER |
|  | ZONE DES BAINS (DS II) |  | NO FICHE DE COORDINATION |
|  | LOGEMENTS DE GROUPES AUTORISES |  | AXE DES FUTURES DESSERTES : A TITRE INDICATIF |
|  | ZONE A AMENAGER |  | CHEMINS PIETONS ET CHEMINS DE RANDONNEES PEDESTRES : A TITRE INDICATIF |
|  | ZONE D'AFFECTATION DIFFEREE | | |

Ces réductions des plans d'affectation de la zone à bâtir n'ont qu'un caractère indicatif et ne font pas partie intégrante du RCC