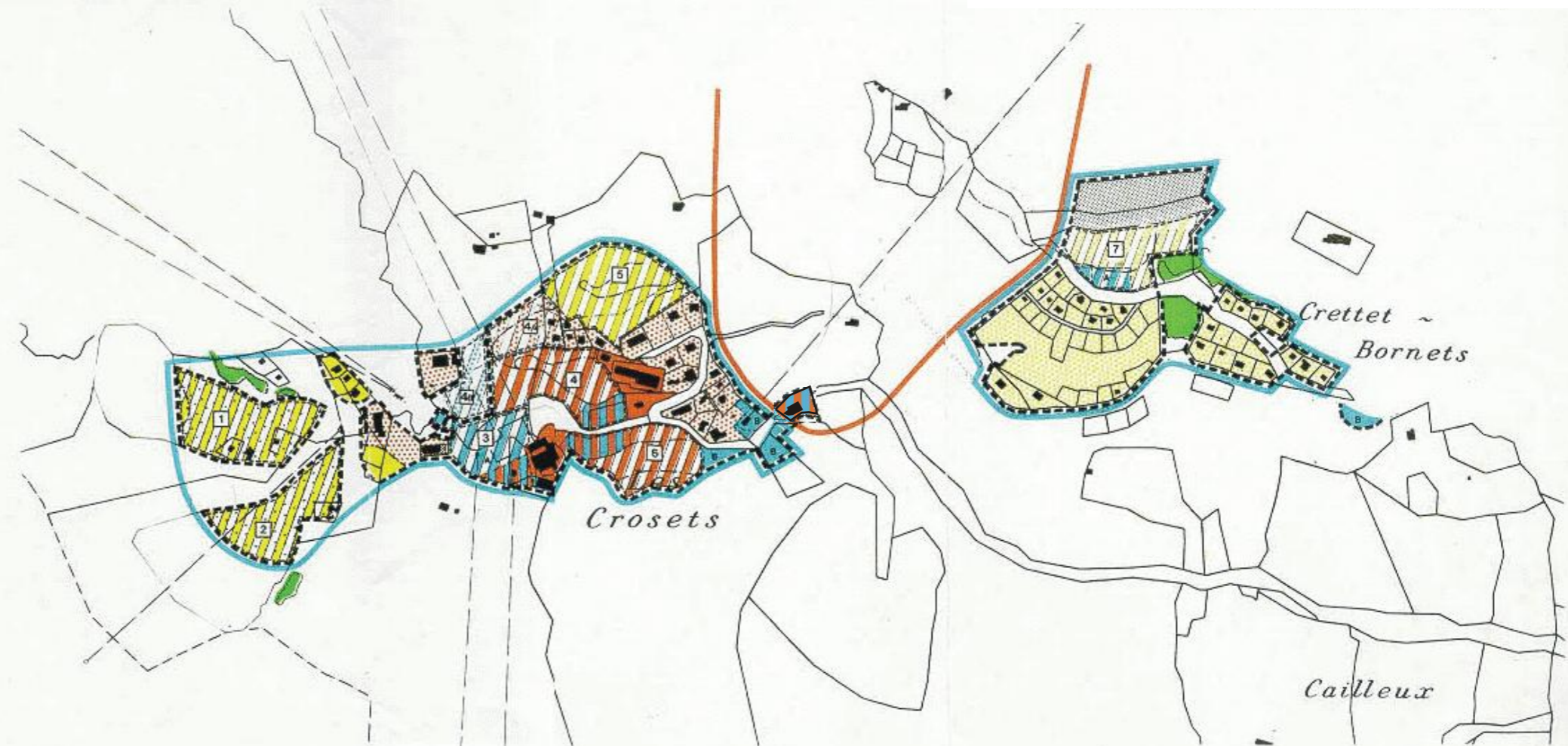


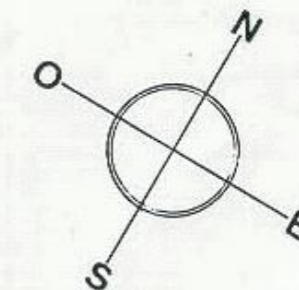
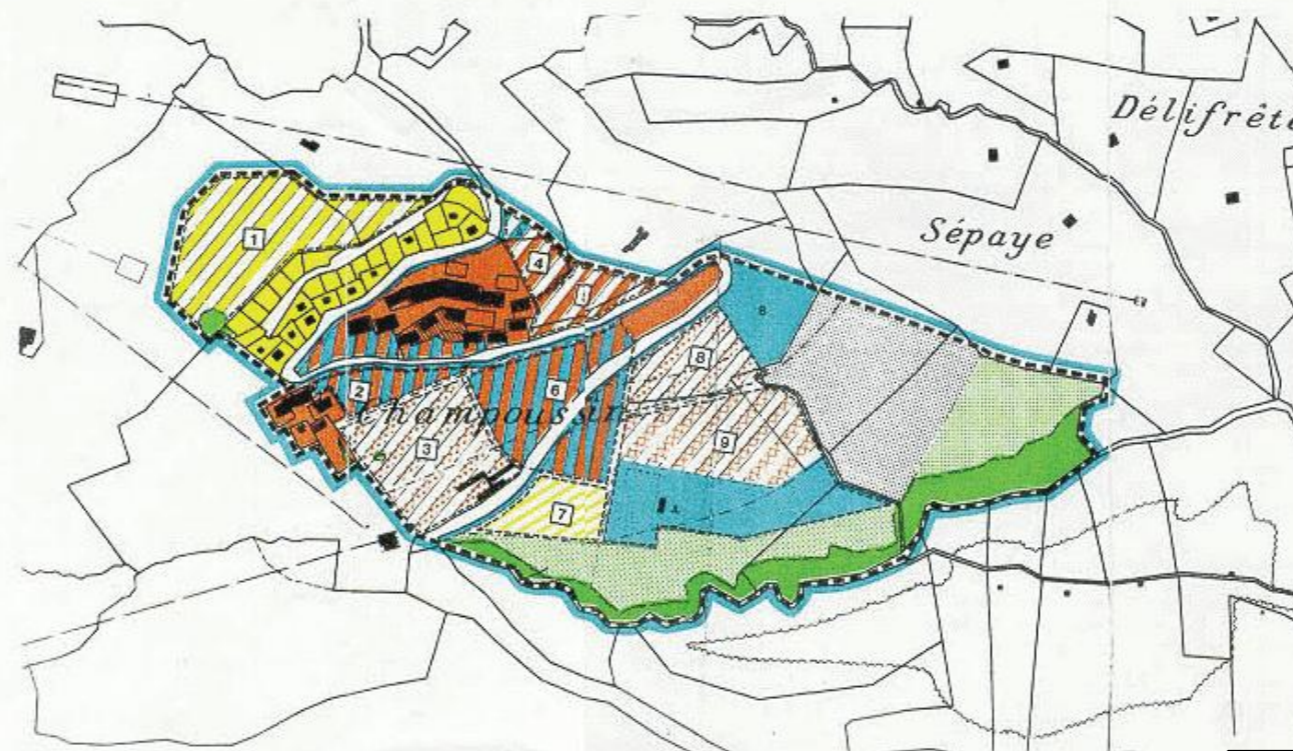
SECTEUR DES CROSETS ET CRETTET-BORNEX

-  LIMITE DES ZONES
-  ZONE DU CENTRE (DS III)
-  ZONE MIXTE RESIDENTIELLE ET D'INTERET GENERAL (DS II)
-  ZONE DE MOYENNE DENSITE (DS II)
-  ZONE DE FAIBLE DENSITE (DS II)
-  ZONE DE CHALETS (DS II)
-  ZONE D'INTERET GENERAL A (DS III) ET B (DS II)
-  ZONE A AMENAGER
-  LOGEMENTS DE GROUPES AUTORISES
-  ZONE D'AFFECTATION DIFFEREE
-  AIRE FORESTIERE
-  ZONE DE DANGER - PERIMETRE A
-  ZONE DE DANGER - PERIMETRE B
-  PERIMETRE DES ZONES A AMENAGER
-  NO FICHE DE COORDINATION
-  AXE DES FUTURES DESSERTES: A TITRE INDICATIF
-  ZONE D'ACTIVITES SPORTIVES: DOMAINE SKIABLE (DS II)



SECTEUR DE CHAMPOUSSIN

-  LIMITE DES ZONES
-  ZONE DU CENTRE (DS II)
-  ZONE MIXTE RESIDENTIELLE ET D'INTERET GENERAL (DS II)
-  ZONE DE MOYENNE DENSITE (DS II)
-  ZONE DE FAIBLE DENSITE (DS II)
-  ZONE D'INTERET GENERAL A ET B (DS II)
-  ZONE RESERVEE PRIORITAIREMENT AUX LOGEMENTS DE GROUPE (DS II)
-  ZONE RESERVEE AU PARCAGE DES VEHICULES ET AUX ACTIVITES ARTISANALES (DS III)
-  ZONE A AMENAGER
-  ZONE D'AFFECTATION DIFFEREE
-  ZONE DE PROTECTION DE LA NATURE
-  AIRE FORESTIERE
-  ZONE DE DANGER - PERIMETRE B
-  PERIMETRE DES ZONES A AMENAGER
-  NO FICHE DE COORDINATION
-  AXE DES FUTURES DESSERTES: A TITRE INDICATIF



Ces réductions des plans d'affectations de la zone à bâtir n'ont qu'un caractère indicatif et ne font pas partie intégrante du RCC